# REISEPROSPEKTE

# Verschiedene Länder

www.plakatkontor.de
Berlin
www.buechersuite.de

Amerika (Mittel- / Süd-), Baltische Staaten, Frankreich, Niederlande, Palästina, Tschechoslowakei

## 12 PDF-Kataloge : Reiseprospekte 1911 bis 1942

Deutschland - 1 : Deutschland allgemein (27 Titel)
Deutschland - 2 : Baden & Rheinland (44 Titel)
Deutschland - 3 : Berlin & Ostdeutschland (71 Titel)
Deutschland - 4 : Bayern (71 Titel)
Deutschland - 5 : Hessen, Niedersachsen & Westfalen (25 Titel)
Deutschland - 6 : Nordsee (30 Titel)
Deutschland - 7 : Ostsee (43 Titel)
Deutschland - 8 : Schlesien, Pommern & Ostpreußen (24 Titel)

Italien : (94 Titel)
Österreich : (90 Titel)
Schweiz : (43 Titel)

### Verschiedene Länder : (40 Titel)

In den 12 PDF-Katalogen werden ca. 600 Reiseprospekte aus der Zeit von 1911 bis 1942 angeboten; Schwerpunkt sind die 1930er Jahre.
Die Prospekte sind überwiegend sehr gut erhalten und vielfach noch ungefaltet.
Soweit möglich werden die Prospektgestalter als auch die beteiligten Fotografen angegeben.
Bestellnummern in eckigen Klammern [ # ... ], alle Preise in Euro.

## Bestellungen bitte an Antiquariat Angela Sülzen

Geschäftsbedingungen, Widerrufsbelehrung und Angaben zu den Versandkosten befinden sich am Ende dieses Katalogs.

**Gemeinschaftskatalog**

Burkhard Sülzen
Versandantiquariat für alte Plakate - Reklame
www.plakatkontor.de
Stromstr. 23
10551 Berlin
Deutschland

Tel.: +49 30 3903 6376
Fax +49 30 3903 6407

E-Mail: plakatkontor@gmx.de

USt-IdNr.: DE 136 300 981

&

Antiquariat Angela Sülzen
www.buechersuite.de
Stromstr. 23 • Aufg. 2
10551 Berlin
Deutschland

Tel.: +49 30 3988 4515
Fax +49 30 3988 4514

E-Mail: asuelzen@gmx.de

USt-IdNr.: DE 115 288 361

Texte: © Angela Sülzen, Berlin - Fotos: © Burkhard Sülzen, Berlin

**Trinidad and Tobago B.W.I. - The Land of the Humming-Bird / Robinson Crusoe‘s Romantic Island**
Tourist and Exhibitions Board of Trinidad and Tobago (Ed.) Montreal (Gazette Printing Comp.) um 1938. Englische Ausgabe. 12 S. mit Fotos, Illustrationen u. 2 Karten. 24 x 20 cm, farbig illustr. Broschur von William Rigg. - Beiliegend 2 Faltblätter: Trinidad and Tobago Hotel List and General Information (8 S.) - Map of Port of Spain
[# 6598] EUR 28,-

**Mediterranean harbours & towns and Egypt**
Red Star Line & White Star Line. 1923. 32 S. mit Fotos und Kartenskizzen. Broschur (war vertikal gefaltet). - Unter den Fotografien auch vier der Expedition des Lord Carnarvon (1866-1923) bei der Ausgrabung des altägyptischen Grabes von Pharao Tutanchamun im Tal der Könige
[# 19122] EUR 38,-

**Panama - the Cross Roads of the World**
San José, Costa Rica (Universal Printing Carlos Federspiel & Co.) um 1938. 32 S. mit Fotos u. Annoncen, Text englisch. 23 x 12,5 cm, farbig lithograph. Broschur von Richard Kliefoth. - Beiliegend 2 Faltblätter: Panama Railroad Company Time-Table No. 44, eff. Sept. 11, 1938. - Panama Airways ‚Fly over the Panama Canal Coast-to-Coast in 24 Minutes‘
[# 6388] EUR 32,-

**Mala Real Ingleza para America do Sul - Travel by Royal Mai**
Royal Mail Line (um 1930). Großer Faltprospekt, 65 x 65 cm, mit Fotos, mehrfarbig gestaltet und mit zwei Schiffszeichnungen von Kenneth D. Shoesmith, gefaltet auf 22 x 16 cm (gering fleckig, Falz eingerissen). - Passagierschiffe der britischen Reederei Royal Mail Line. Mit Fotos von den Kabinen der „Alcantara“, „Asturias“, „Arlanza“
[# 19123] EUR 60,-



© Angela Sülzen & Burkhard Sülzen, beide Berlin




**Estonie. Lettonie. Lithuanie**
Tallinn (Tohver) 1937. Französische Ausgabe. 48 S. mit Fotos in Tiefdruck. Broschur, 18 x 12 cm. Landeskundliche Informationen über Estland, Lettland und Litauen
[# 18539] EUR 28,-

**Latvia**
Latvian Tourist Society. Riga 1934. Englische Ausgabe. 22 S. Text in engl. Sprache von Charles Mikelsons, mit Fotos u. Plan, doppelt breit und eingefaltet, 8 S. Anzeigen. Broschur mit farbiger Umschlag-Illustrationen von V. Grinis, 20,5 x 10 cm
[# 18908] EUR 24,-

**Besuchen Sie das Lettische Sängerfest in Riga vom 17. - 19. Juni 1933. 263 Chöre mit 12.000 Sängern**
Lettischer Touristen-Verein zu Riga - Red. Karl Mikelson. Spiestuve „Latvija“, Riga (1933). 47 S. mit vielen Fotos, Plan von Riga u. einigen Annoncen. Farbig illustr. Broschur von Aleksandrs Apsitis, 23 x 10,8 cm (Umschlag angestaubt, am Rand feuchtwellig, Klammerheftung rostig)
[# 18562] EUR 18,-

**105 stations de tourisme dans les Hautes-Alpes**
L‘Office du Tourisme des Hautes-Alpes, Ed. Gap. Bellegarde (Helio Sardag) (1938). Englische Ausgabe. Faltprospekt, 43,5 x 62,5 cm, mit farbigem Panoramafoto und Illustrationen, verso Informationen, Fotos und Kartenskizze. Ausstattung und farbiges Deckblatt von L.A. Mauzan, 21,8 x 10,4 cm
[# 18912] EUR 38,-


© Angela Sülzen & Burkhard Sülzen, beide Berlin

**Amérique du Sud par la Cie Sud-Atlantique et par les Chargeurs Réunis. No. 78 Mar/Octobre**
Compagnie de Navigation Sud-Atlantique. 1932. 4 S. Faltblatt mit Fahrplan ‚Lignes Brésil - Plata, Horaire des Paquebots'. (Fracht- und Passagierdienst zwischen Frankreich und Südamerika). Illustriertes Deckblatt
[# 19125] EUR 18,-

**Colmar et ses environs**
Chemins de Fer d'Alsace et de Lorraine. Paris (Georges Lang) um 1930. Französische Ausgabe. Faltprospekt, 8 S. mit Photos, Farbillustrationen und Karte. Farbig illustr. Deckblatt, 11,5 x 16 cm
[# 15751] EUR 12,-

**Bagnoles de l'Orne ... au bois dormant. Station thermale**
Anvers (Hirvy) um 1930. Französische Ausgabe. Faltprospekt, 8 S., Tarif des Bais, les Hôtels etc. Farbig illustr. Deckblatt von Ch. Tranchand. 18,3 x 13,3 cm (etwas fleckig)
[# 15782] EUR 14,-

**Das Netz der Orleansbahn. Schlösser in der Touraine. Die Süd-Bretagne. Das Zentral-Massiv. Zwischen Loire und Garonne**
Französische Eisenbahnen / Compagnie d'Orleans. Paris (Barreau) 1932. 24 S. mit Photos von Auclair, in Tiefdruck und Karte. Illustr. Umschlag von J. Zauchet, 23,5 x 12 cm
[# 14383] EUR 20,-


© Angela Sülzen & Burkhard Sülzen, beide Berlin

**France**
Créations et Études Publicitaires. Paris, Centre National d'Expansion du Tourisme, du Termalisme et du Climatisme (1938). Französische Ausgabe. 24 S. mit Photos (Schall, Duma, Willy, Roness, Doucet, Machatschek, Rieder, Roubier, Messager, Belin, Kollar, Verger, Bouchet), Sport-Fotomontage, 1 ausfaltbaren farbige bebilderten Frankreichkarte. 23,5 x 21 cm, mit farbiger Umschlagillustration von Ternat (leicht bestoßen)
[# 15739] EUR 28,-

**Französische Schiffahrtsgesellschaften 1932 - 1. Halbjahr. Schiffsverbindungen und Mindestraten -** Berlin (Lutze & Vogt) 1932. 38 S. Broschur mit rückseitiger Illustration „L'Atlantique" von Cassandre. - Fahrpläne: Compagnie Générale Transatlantique, Société Générale de Transports Maritimes à Vapeur, Messageries Maritimes, Compagnie de Navigation Mixte, Compagnie Générale de Navigation à Vapeur, Compagnie de Navigation Paquet. Preislisten. [# 19121] EUR 48,-

**Französische Nordbahn: Besucht das schöne Nordfrankreich**
Lille (Danel) (1931). 12 S. mit Photos und Karte, illustr. Umschlag, 22,5 x 10,5 cm. Reiseprospekt anlässlich der Pariser Kolonialausstellung (Exposition coloniale internationale) 1931 in Paris
[# 14279] EUR 14,-

**Französische Staatsbahnen: Bretagne**
Paris (1931). 16-seitiger Faltprospekt mit Photos, Text und Karte, farbig gestaltet; gefaltet auf 23 x 10,5 cm
[# 14271] EUR 14,-


© Angela Sülzen & Burkhard Sülzen, beide Berlin

**Juan les Pins - Antibes (Cote d'Azur)**
Paris (Georges Lang) um 1920. Französische Ausgabe. Edit. M. Audry. Faltprospekt, 8 S. mit Photos von Pierre Walter in Kupfertiefdruck. 23 x 12 cm (Oberkante mit Randläsuren)
[# 15773] EUR 10,-

**Nice - Nizza die Stadt des ewigen Frühlings. Nizza als Luftkurort. Nizza das Touristen Paradies -** Syndicat d'Initiative de Nice. Nizza (L'Eclaireur de Nice) 1930. Deutsche Ausgabe. 10 Seiten mit Festprogramm 1930 und Photos in Kupfertiefdruck. Publiee sous la direction artistique du peintre Eduard Fer. Photos Munier, Sadi, Delahaye, Marcheteau, Giletta, Ploton, Mondial Photo. Broschur, 21 x 24 cm (etwas knittrig u. bestoßen). [# 15741] EUR 14,-

**Le Dauphiné**
PLM (Paris-Lyon-Méditerranée). Paris (J. Barreau) 1933. Französische Ausgabe. 14 S. mit Photos in Tiefdruck u. Karte. Leporello, 22,5 x 10,5 cm
[# 15805] EUR 14,-

**Normandie : Venez en Normandie, venez vivre la vie riante**
Chemins de Fer de l'Etat. Paris (Les Impressions d'Art Pierre Lafitte) ca. 1930. Französische Ausgabe. 32 S. mit Photos (Le Boyer, Rieder, Auclair) in Kupfertiefdruck, Illustrationen u. Karte. Broschur mit farbig illustr. Deckblatt von Georges Dutriac, 22,3 x 10,5 cm (teils leicht knittrig)
[# 18913] EUR 14,-



© Angela Sülzen & Burkhard Sülzen, beide Berlin




**Normandie, Bretagne, Saintonge**
Chemins de Fer de l'Etat. Paris (Mayeux) um 1932. Französische Ausgabe. „Les Chemins de Fer de l'Etat.vous présentent quelques belles pierres moyenàgeuses chargée d'histoire, rayonnantes de poésie, auréolées de légendes merveilleuses." 31 S. mit Photos, Zeichnungen und Karte. Broschur, 22,5 x 10,5 cm
[# 14384] EUR 18,-

**Savoie**
PLM (Paris-Lyon-Méditerranée). Paris (Les Ateliers ABC) 1935. Französische Ausgabe. 20 S. mit Photos in Tiefdruck, Zeichnungen u. Karte. Leporello mit farbig illustriertem Deckblatt von Raoul Auger. 21,5 x 10,5 cm
[# 15809] EUR 18,-

**Paris**
I.B.U.SZ. Budapest (Globus) (1937). Ungarische Ausgabe. 16 S. mit Fotos von René Jacques und farbigen Illustrationen. Farbige Broschur, 19 x 14,5 cm
[# 18924] EUR 14,-

**Vittel et sa région. Livret guide officiel du Syndicat d'Initiatives de Vittel**
Paris (Orion) (1933). 46 S. mit Fototafeln in Tiefdruck, ausfaltbarer farbiger Stadtplan. Farbig gestaltete Broschur, 24,5 x 13 cm (Deckel mit Archivnr., leicht bestoßen)
[# 18920] EUR 18,-


© Angela Sülzen & Burkhard Sülzen, beide Berlin

**Scheveningen, Holland. Pensionprijzen voor het saizoen 1935**
1935. Niederländische Ausgabe. Faltprospekt, 6 S. mit Hotelinformationen, farbig lithographierte Illustration über 3 Seiten von Jan Lavies (links nur 2 Seiten abgebildet). 23,5 x 12 cm
[# 18592] EUR 120,-

**Bis 66% Fahrpreisermäßigung in der Cechoslovakei**
Prag (M. Schulz) um 1937. 8 S., farbig gestaltet von Vilém Rotter. Als Leporello gefaltet, 21,5 x 10,5 cm
[# 18607] EUR 28,-

**Jerusalem Führer - Plan (antik und modern). Enthält alle nützlichen und historischen Informationen für Touristen (3. Auflage)**
Jerusalem (Spyro Spyridon) 1934. Farbiger Bild-Stadtplan (1930), 41 x 57 cm, mit 9 S. Text auf der Rückseite. Kartonierter Umschlag mit montierter ‚Road Map of Palestine' auf Innendeckel, Palästina Auto-Karte auf Hinterdeckel. Beilage „The Highways of the Near East", Ägypten, Sudan, Palästina (Karte). 22 x 12 cm
[# 6666] EUR 140,-




**Cechoslovakei : Mähr.-Schlesische Beskiden**
Prag (Neubert u. Söhne) um 1936. Farblithographierte Karte, 43 x 59 cm, verso Fotos und Informationen, gefaltet auf 21,7 x 9,9 cm
[# 18640] EUR 18,-



© Angela Sülzen & Burkhard Sülzen, beide Berlin

**Czechoslovakia is a young country with a very old tradition**
Prag (M. Schulz) 1937. Englische Ausgabe. Faltprospekt, 12 S. mit Fotos. Illustr. Deckblatt von Podpera, 20,8 x 9,4 cm
[# 18608] EUR 18,-

**Die Mährisch-Schlesischen Beskiden, Tschechoslowakei**
Eisenbahn Ministerium. (1935). Propagandamonographien der tschechoslowakischen Staatsbahnen 3. 32 S. mit Fotos u. 1 farbigen Karte von Josef Bélohlav zum Ausklappen. Farbig illustr. Deckblatt von Vit Skála / Josef Bélohlav. 22,5 x 10,5 cm
[# 18641] EUR 14,-

**Das Erzgebirge und seine Weltbäder (Tschechoslowakei)**
Prag (Neubert & Söhne) um 1935. Farbige Panorama-Karte des Erzgebirges (östlicher u. westlicher Teil), 44,5 x 59 cm, verso Fotos und Informationen, farbiges Deckblatt. Gefaltet auf 22 x 10 cm
[# 18581] EUR 28,-

**Die Slowakei, das Land reizvoller winterlicher Schönheiten - tausenderlei Wintersportfreuden**
Cerveny Kostelec (Josef Dolezal) um 1936. 23 S. Mit Fotos in Tiefdruck. Farbig illustr. Deckblatt von Edmund Massanyi, 22 x 21 cm
[# 18805] EUR 38,-


© Angela Sülzen & Burkhard Sülzen, beide Berlin

**Hohe Tatra. Die Perle unter den mitteleuropäischen Gebirgen**
Praha (V. Neubert u. Söhne) um 1932. Große farbige Panorama-Karte (Vasa), 62 x 59,5 cm; verso Fotos und Informationen. Gefaltet auf 21 x 10 cm
[# 18597] EUR 18,-

**Látogassuk a Csehszlovák Fürdöket (Besuchen Sie die tschechoslowakischen Bäder)**
Vasut Minisztérium / Eisenbahn Ministerium. (1934). Propagandamonographien der tschechoslowakischen Staatsbahnen 4. Ungarische Ausgabe. 24 S. mit Fotos u. 1 farbigen Karte zum Ausklappen. Farbig illustr. Broschur von Josef Bélohlav, 22,5 x 10,5 cm
[# 18582] EUR 18,-

**Hohe Tatra (Vysoké Tatry)**
Eisenbahn Ministerium. (um 1935). Propagandamonographien der tschechoslowakischen Staatsbahnen 1. 32 S. mit Fotos u. 2 farbigen Karten von Josef Bélohlav zum Ausklappen. Farbig illustr. Umschlag von Strátl / Bélohlav. 22,5 x 10,5 cm (Deckel mit Stempel)
[# 18579] EUR 28,-

**Mähren-Schlesien. Auslese von Bädern, Kurorten und Heilanstalten (Tschechoslowakische Republik)**
Deutscher Landesverband für Fremdenverkehr in Mähren-Schlesien, Freiwaldau. Troppau (Adolf Drechsler) um 1936. 15 S. mit Fotos u. 1 doppelseitigen Karte der Verkehrsanbindungen. Foto-Deckblatt, 22,8 x 10 cm
[# 18633] EUR 14,-


© Angela Sülzen & Burkhard Sülzen, beide Berlin

**Mähren-Schlesien. Auslese von Bädern, Kurorten, Sommerfrischen, Fremden- und Touristenorten (Tschechoslowakische Republik)**
Deutscher Landesverband für Fremdenverkehr in Mähren-Schlesien, Freiwaldau. Troppau (Adolf Drechsler) um 1935. 44 S. mit Fotos u. 1 doppelseitigen Karte. Farbig illustr. Umschlag von Zavrel. 23 x 10,5 cm
[# 18580] EUR 28,-

**Touristen-Karte der Cechoslovakei**
Praha (V. Neubert a Synové) um 1935. 43 x 59 cm, farbig lithographierte Bildkarte, verso Fotos und Informationen, gefaltet auf 21,5 x 9,5 cm
[# 18836] EUR 28,-

**Riesengebirge (Krkonose), Tschechoslowakei**
Tschechoslowakische Staatsbahnen. (um 1935). 31 S. mit Text von Jiri Kral, Fotos u. 1 farbigen Karte zum Ausfalten. Farbig illustr. Umschlag. 22,5 x 10,5 cm
[# 18583] EUR 28,-

**Touristen-Karte der Cechoslovakei**
Prag (Neubert) um 1935. 41 x 58,5 cm, farbige Karte (Entwurf Fr. Machát), verso Fotos und Informationen, gefaltet auf 20,5 x 9,8 cm
[# 18835] EUR 28,-


© Angela Sülzen & Burkhard Sülzen, beide Berlin

**Bestellungen bitte an:**

Antiquariat Angela Sülzen
www.buechersuite.de
Stromstr. 23
10551 Berlin
Deutschland

Tel.: +49 30 3988 4515
Fax +49 30 3988 4514

E-Mail: asuelzen@gmx.de

USt-IdNr.: DE 115 288 361

**Geschäftsbedingungen und Widerrufsbelehrung**

Die Ware ist gebraucht und in der Regel jeweils nur in einem Exemplar vorhanden. Zwischenverkauf ist vorbehalten. Preise inklusive Umsatzsteuer, zuzüglich Versandkosten, in Euro. Für Käufer aus Nicht-EU Ländern sind die Preise Nettopreise. Der Rechnungsbetrag ist zahlbar ohne Abzug innerhalb von 14 Tagen nach Rechnungsdatum per Banküberweisung, Vorauskasse vorbehalten. Eigentumsvorbehalt nach §449 BGB. Es gilt das gesetzliche Mängelhaftungsrecht. Erfüllungs- und Gerichtsort für Geschäftskunden ist für beide Teile Berlin.

**Versandkosten**

Versandkosten für einen Prospekt (Versandkosten für mehrere Prospekte auf Anfrage):

Deutschland 2,00 EUR
alle Länder außerhalb Deutschlands 6,50 EUR

**Terms**

All items offered subject to prior sale. Prices are quoted in Euro and are net prices for non-EU buyers. Prices do not include shipment. Payment should be made within 14 days, preferably through bank transfer. Payment in advance for new customers. Goods may be returned within 14 days after reception free of charges. Please contact me before sending. If there occured any damages to the goods the buyer should pay a compensation. The goods remain our property until we‘ve been paid in full.

**Shipping** (price for one brochure, for more brochures price upon request)

Germany 2,00 EUR
all other countries outside Germany 6,50 EUR

**Widerrufsrecht**

Sie haben das Recht, binnen vierzehn Tagen ohne Angabe von Gründen diesen Vertrag zu widerrufen.

Die Widerrufsfrist beträgt vierzehn Tage ab dem Tag, an dem Sie oder ein von Ihnen benannter Dritter, der nicht der Beförderer ist, die Waren in Besitz genommen haben bzw. hat.

Um Ihr Widerrufsrecht auszuüben, müssen Sie mir

Antiquariat Angela Sülzen
Stromstr. 23
10551 Berlin
Deutschland
Tel.: +49 30 3988 4515
Fax +49 30 3988 4514
E-Mail: asuelzen@gmx.de

mittels einer eindeutigen Erklärung (z.B. ein mit der Post versandter Brief, Telefax oder E-Mail) über Ihren Entschluss, diesen Vertrag zu widerrufen, informieren. Sie können dafür das auf der nächsten Seite abgedruckte Widerrufsformular verwenden, das jedoch nicht vorgeschrieben ist.

Zur Wahrung der Widerrufsfrist reicht es aus, dass Sie die Mitteilung über die Ausübung des Widerrufsrechts vor Ablauf der Widerrufsfrist absenden.

Folgen des Widerrufs

Wenn Sie diesen Vertrag widerrufen, haben wir Ihnen alle Zahlungen, die wir von Ihnen erhalten haben, einschließlich der Lieferkosten (mit Ausnahme der zusätzlichen Kosten, die sich daraus ergeben, dass Sie eine andere Art der Lieferung als die von uns angebotene, günstigste Standardlieferung gewählt haben), unverzüglich und spätestens binnen vierzehn Tagen ab dem Tag zurückzuzahlen, an dem die Mitteilung über Ihren Widerruf dieses Vertrags bei uns eingegangen ist. Für diese Rückzahlung verwenden wir dasselbe Zahlungsmittel, das Sie bei der ursprünglichen Transaktion eingesetzt haben, es sei denn, mit Ihnen wurde ausdrücklich etwas anderes vereinbart; in keinem Fall werden Ihnen wegen dieser Rückzahlung Entgelte berechnet. Wir können die Rückzahlung verweigern, bis wir die Waren wieder zurückerhalten haben oder bis Sie den Nachweis erbracht haben, dass Sie die Waren zurückgesandt haben, je nachdem, welches der frühere Zeitpunkt ist.

Sie haben die Waren unverzüglich und in jedem Fall spätestens binnen vierzehn Tagen ab dem Tag, an dem Sie uns über den Widerruf dieses Vertrags unterrichten, an uns zurückzusenden oder zu übergeben. Die Frist ist gewahrt, wenn Sie die Waren vor Ablauf der Frist von vierzehn Tagen absenden. Sie tragen die unmittelbaren Kosten der Rücksendung der Waren. Sie müssen für einen etwaigen Wertverlust der Waren nur aufkommen, wenn dieser Wertverlust auf einen zur Prüfung der Beschaffenheit, Eigenschaften und Funktionsweise der Waren nicht notwendigen Umgang mit ihnen zurückzuführen ist.
[Ende Widerrufsbelehrung]



© Angela Sülzen & Burkhard Sülzen, beide Berlin

**Widerrufsformular**

(Wenn Sie den Vertrag widerrufen wollen, dann füllen Sie bitte dieses Formular aus und senden Sie es zurück)

An
Antiquariat Angela Sülzen
Stromstr. 23
10551 Berlin
Deutschland

Fax +49 30 3988 4514
E-Mail: asuelzen@gmx.de

Hiermit widerrufe(n) ich/wir (*) den von mir/uns (*) abgeschlossenen Vertrag über den Kauf der folgenden Waren (*)/ die Erbringung der folgenden Dienstleistung (*):

.....
Bestellt am (*)/erhalten am (*):

.....
Name des/der Verbraucher(s):

.....
Anschrift des/der Verbraucher(s):

.....

.....

.....
Unterschrift des/der Verbraucher(s) (nur bei Mitteilung auf Papier):

.....
Datum:

..... .....

(*) Unzutreffendes streichen.

**Withdrawal form**

(complete and return this form only if you wish to withdraw from the contract)

To
Antiquariat Angela Sülzen
Stromstr. 23
10551 Berlin
Deutschland

Fax +49 30 3988 4514
E-Mail: asuelzen@gmx.de

I/We (*) hereby give notice that I/We (*) withdraw from my/our (*) contract of sale of the following goods (*)/for the provision of the following service (*):

.....
Ordered on (*)/received on (*):

.....
Name of consumer(s):

.....
Address of consumer(s):

.....

.....

.....
Signature of consumer(s) (only if this form is notified on paper):

.....
Date:

..... .....

(*) Delete as appropriate.



© Angela Sülzen & Burkhard Sülzen, beide Berlin