REISEPROSPEKTE

Deutschland - 4 : Bayern

www.plakatkontor.de
Berlin
www.buechersuite.de

12 PDF-Kataloge : Reiseprospekte 1911 bis 1942

Deutschland - 1 : Deutschland allgemein (27 Titel)
Deutschland - 2 : Baden & Rheinland (44 Titel)
Deutschland - 3 : Berlin & Ostdeutschland (71 Titel)

Deutschland - 4 : Bayern (71 Titel)

Deutschland - 5 : Hessen, Niedersachsen & Westfalen (25 Titel)
Deutschland - 6 : Nordsee (30 Titel)
Deutschland - 7 : Ostsee (43 Titel)
Deutschland - 8 : Schlesien, Pommern & Ostpreußen (24 Titel)

Italien : (94 Titel)
Österreich : (90 Titel)
Schweiz : (43 Titel)

Verschiedene Länder : (40 Titel)

In den 12 PDF-Katalogen werden ca. 600 Reiseprospekte aus der Zeit von 1911 bis 1942 angeboten; Schwerpunkt sind die 1930er Jahre.
Die Prospekte sind überwiegend sehr gut erhalten und vielfach noch ungefaltet.
Soweit möglich werden die Prospektgestalter als auch die beteiligten Fotografen angegeben.
Bestellnummern in eckigen Klammern [# ...], alle Preise in Euro.

Bestellungen bitte an Antiquariat Angela Sülzen

Geschäftsbedingungen, Widerrufsbelehrung und Angaben zu den Versandkosten befinden sich am Ende dieses Katalogs.

Gemeinschaftskatalog

Burkhard Sülzen
Versandantiquariat für alte Plakate - Reklame
www.plakatkontor.de
Stromstr. 23
10551 Berlin
Deutschland

Tel.: +49 30 3903 6376
Fax +49 30 3903 6407

E-Mail: plakatkontor@gmx.de

USt-IdNr.: DE 136 300 981

&

Antiquariat Angela Sülzen
www.buechersuite.de
Stromstr. 23 • Aufg. 2
10551 Berlin
Deutschland

Tel.: +49 30 3988 4515
Fax +49 30 3988 4514

E-Mail: asuelzen@gmx.de

USt-IdNr.: DE 115 288 361

Texte: © Angela Sülzen, Berlin - Fotos: © Burkhard Sülzen, Berlin

1. Deutsche Architektur- und Kunsthandwerkausstellung im Haus der Deutschen Kunst zu München 22. Januar - 18. April 1938
München (Knorr & Hirth) 1938. 4-seitiges, illustriertes Faltblatt. 21 x 10 cm (Hakenkreuz in der Abb. links unkenntlich gemacht)
[# 5669] EUR 10,-

Ansbach, die Stadt des fränkischen Rokoko
Druck: Graphische Kunstanstalt Felix Reutsche 1938. 8 S. mit Fotos, Entwurf Waltenberger. Einlage Unterkunftsverzeichnis mit Stadtplan. 21 x 19,5 cm, mittig gefaltet
[# 12263] EUR 6,-

Allgäu. Reihe: Mit der Kraftpost durch Deutschland
Berlin (Wendt), Druck: Münchner Buchgewerbehaus M. Müller & Sohn 1936. Faltprospekt 42 x 59,5 cm, mit Fotos (Faldro, Tanner, Heimhuber, Werner, Kaufmann, Marquart, Wirth), Fotopanorama und farbiger Karte. Farbig illustr. Deckblatt von Hermann Keimel. 21 x 20 cm
[# 18743] EUR 28,-



Aschaffenburg - Die Mainfränkische Stadt
Landesfremdenverkehrsverband Nürnberg u. Nordbayern. 1937. 12 S. mit Fotos (Gundermann, Samhaber, Alken, Eymann, Pattloch) in Kupfertiefdruck; Text von J.M. Bekker. 21 x19,5 cm, mittig gefaltet. Einlage Unterkunftsverzeichnis (Deckel mit Stempel)
[# 12264] EUR 8,-

© Angela Sülzen & Burkhard Sülzen, beide Berlin

Auf Schiene und Schi durch Franken u. Bayr. Ostmark : Spessart, Rhön, Frankenwald, Fichtelgebirge, Oberpfälzer Wald, Bayerischer Wald
Landesverkehrsverband Nordbayern mit Bayer. Ostmark / Reichsbahndirektion Nürnberg und Regensburg (Hgg.)Graph. Kunstanstalt Nürnberg, Druck: Zerreiss & Co. (um 1932). 24 S. mit vielen Fotos (Ellinger, Eckert, Müller, Gruber, Schäfer, Pech), Illustrationen u. Kartenskizzen. Entwurf Hans Lorenz. Farbig illustr. Deckblatt, 20,5 x 20,5 cm
[# 18813] EUR 38,-

Bad Kissingen
Würzburg (Becker) (um 1928). 16 S. mit vielen Fotos. Rakoczy-Trinkkur, Kohlensaure Sole-, Moor- und Dampfbäder, Entfettungskuren. Mit den Analysen der Heilquellen des Chemischen-Balneologischen Staatslaboratorium für Heilquellenforschung. 23 x 19,8 cm, mittig gefaltet, mit farbigem Titelbild von Richard Friese (Deckel oben eingerissen)
[# 15793] EUR 14,-

Autobusfahrten - Gesellschaftsreisen mit modernen Omnibussen
J. Seitz, Reiseunternehmen, Omnisbusverkehr, Regensburg / Hapag-Reisebüro. Regensburg (Schiele) (um 1930). 16 S. Tourbeschreibungen mit Fotos. Innenteil doppelt breit, gefaltet. Farbig illustr. Deckblatt von J. Jobst, 21 x 9,8 cm (Rückenfalz eingerissen)
[# 18970] EUR 12,-

Bad Reichenhall
Kupfertiefdruck von Carl Lipp & Co., München 1938. 12 S. mit Fotos (Reichsautobahn, Alpenstraße) von Ernst Baumann in Tiefdruck u. Umgebungskarte. Farbig illustr. Umschlag und Illustrationen von Burger-Gessner. 20,8 x 20 cm
[# 18687] EUR 12,-

© Angela Sülzen & Burkhard Sülzen, beide Berlin

Bad Reichenhall. Winterkurort, Wintersportplatz
München (Carl Lipp & Co.) 1938. Faltprospekt, 8 S. mit Fotos, Illustrationen.und farbiger Umschlagillustration. Entwurf Burger-Gessner. 21,2 x 19,8 cm
[# 18764] EUR 24,-

Bamberg
Landesfremdenverkehrsverband Nürnberg mit Nordbayern und Bayer. Ostmark. 1937. Faltprospekt, 8 S. mit Fotos von Bauer; Einlage Unterkunftsverzeichnis 21 x 10 cm.(Deckel mit Stempel)
[# 12662] EUR 6,-

Bad Reichenhall, bayerische Hochalpen
Kurverein Bad Reichenhall (um 1930). Faltprospekt, 12 S. mit Fotos (Baumann, Zenkner, Kruse, Fröhlich) und farbiger Umschlagillustration von F. B. Buek. 22,5 x 10 cm
[# 17920] EUR 10,-

Bayerische Ostmark. Reihe: Mit der Kraftpost durch Deutschland
Regensburg (Schiele), Berlin (Wendt) (um 1934). Faltprospekt, 8 S. mit Fotos und farbiger Karte. Farbig illustr. Deckblatt (Engelburg bei Passau) von Wilhelm Niedermayer. 21 x 19,8 cm
[# 18717] EUR 20,-

© Angela Sülzen & Burkhard Sülzen, beide Berlin

Bayerische Ostmark. Reihe: Mit der Kraftpost durch Deutschland
Regensburg (Schiele) (um 1935). 12 S. mit Fotos (Strauß, Neumüller) und Karte. Farbig illustr. Deckblatt von Reinhold Koeppel. Als Leporello gefaltet, 21,2 x 10 cm
[# 18720] EUR 18,-

Bayerische Ostmark. Reihe: Mit der Kraftpost durch Deutschland
Regensburg (Schiele), Berlin (Wendt) (um 1935). Faltprospekt, 8 S. mit Fotos (Hinderks, Lüttgens, Muggendorf) und farbiger Karte. Farbig illustr. Deckblatt (Furth in Wald) von Wilhelm Niedermayer. 21 x 19,8 cm
[# 18791] EUR 18,-

Bayerische Ostmark. Reihe: Mit der Kraftpost durch Deutschland
Regensburg (Schiele), Berlin (Wendt) (um 1935). Faltprospekt, 8 S. mit Fotos (Hoffer, Palestrini, Lüttgens, Biller) und Karte. Farbig illustr. Deckblatt von Wilhelm Niedermayer. 21 x 19,8 cm
[# 18718] EUR 18,-

Bayern, Reisebustouren - Amtliches Bayerisches Reisebüro (ABR) München
(um 1935). Illustriertes Faltblatt mit farbiger Alpen-Panoramakarte (21 x 39,5 cm), verso Farbillustration von Edu(ard) Steiner (Reichsautobahn beim Chiemsee u. Alpenstraße); 6 S. Tourangebote in deutsch u. englisch. Gefaltet auf 21 x 19,7 cm
[# 18763] EUR 28,-

© Angela Sülzen & Burkhard Sülzen, beide Berlin

Bayreuth. Bilderwerbeschrift
Landesfremdenverkehrsverband Nürnberg und Nordbayern (mit Bayer. Ostmark), Städt. Verkehrsamt Bayreuth. 1938. 16 S. mit 7 ganzseitigen farbigen gezeichneten Ansichten von Gustav Lüttgens sowie Fotos + Textbeilage. 21 x 19,5 cm, mittig gefaltet. Farbig illustr. Umschlag von Jupp Wiertz (Deckel mit blassem Stempel)
[# 12663] EUR 24,-

Bayreuther Bühnenfestspiele 1937, 23. Juli - 21. August
Reichsbahnzentrale für den Deutschen Reiseverkehr Berlin. 1937. Reihe: Sonderschriften. 12 S. mit vielen Fotos. Innenteil doppelt breit, gefaltet auf 22,5 x 10,5 cm. Umschlagillustration von Jupp Wiertz (Rükkenfalz eingerissen)
[# 18549] EUR 28,-

Bayreuther Bühnenfestspiele 1936, 19.-30. Juli, 18.-31. August
Reichsbahnzentrale für den Deutschen Reiseverkehr Berlin. 1936. Reihe: Sonderschriften. 11 S. mit vielen Fotos; beiliegend 1 Blatt mit der Spielfolge. Innenteil doppelt breit, gefaltet auf 22,5 x 10,5 cm. Umschlagillustration von Jupp Wiertz (letztes Blatt mit Reisebüro-Stempel)
[# 18548] EUR 28,-

Bayreuther Bühnenfestspiele 1938, 24. Juli - 19. August
Reichsbahnzentrale für den Deutschen Reiseverkehr Berlin. 1938. Reihe: Sonderschriften. 12 S. mit vielen Fotos. Innenteil doppelt breit, gefaltet auf 22,5 x 10,5 cm. Umschlagillustration von Jupp Wiertz (Rükkenfalz eingerissen)
[# 18550] EUR 28,-

© Angela Sülzen & Burkhard Sülzen, beide Berlin

Berchtesgaden
Kurdirektion des Berchtesgadener Landes. Druck: Vonderthann'sche Buchdruckerei Berchtesgaden (um 1935). Faltprospekt, 6 S. mit Fotos (Ammon, Baumann, Zeitz), darunter Obersalzberg: der Berghof); farbiges Deckblatt, 20,8 x 19,8 cm (Hakenkreuz in der Abb. links unkenntlich gemacht)
[# 18761] EUR 18,-

Berchtesgaden, Bayer. Alpen
LFV München u. Südbayern / Kurdirektion des Berchtesgadener Landes. Druck: Vonderthann'sche Buchdruckerei Brechtesgaden (1938). Faltprospekt, 6 S. mit Fotos (Ammon, Baumann, Zeitz). 20,5 x 19,8 cm
[# 18771] EUR 10,-

Berchtesgaden - Winterkarte des Berchtesgadener Landes
Verkehrsamt des Fremdenverkehrsvereins des Berchtesgadener Landes. München (Wittkop / Bruckmann) 1937. Farbige Panoramakarte (1 : 48000), 67 x 59 cm, von Joseph Ruep; verso Fotos (Wochinger, Ammon, Schmid, Zeitz, Gutjahr, Eder) und Informationen; gefaltet auf 22,5 x 20 cm. Beiliegend Wintersport-Programm 1937/38
[# 18809] EUR 25,-

Der Königssee mit Bartholomä und dem Obersee im Berchtesgadener Land
Druck: Gerber, München (um 1930). Reihe: Deutsches Land - Bayerische Alpen. Faltprospekt, 8 S. mit Fotos von Zeitz. Farbige Deckelillustration und Karte von Siegmund von Suchodolski. 22,5 x 10,5 cm
[# 15791] EUR 10,-

© Angela Sülzen & Burkhard Sülzen, beide Berlin

Der Königssee mit Bartholomä und dem Obersee im Berchtesgadener Land
Druck: Gerber, München (um 1932). Reihe: Deutsches Land - Bayerische Alpen. Faltprospekt, 8 S. mit Fotos von Zeitz. Farbige Deckelillustration und Karte (ohne Fahrplan), 22,5 x 10,5 cm
[# 18654] EUR 12,-

Deutsche Alpenpost : Salzburg - Lindau, Bodensee
München (Brend'amour, Simhart & Co.) (um 1937). Faltprospekt, 42 x 59 cm, mit 2 Panoramakarten (je 21 x 59 cm), verso Fotos (Baumann, Stampfl, Marey, Bücheler, Irl, Heimhuber) und Informationen. Farbig illustr. Deckblatt von Kurt Bog, 21 x 19,6 cm
[# 18745] EUR 28,-

Deutsche Alpenpost : Berchtesgaden - Lindau, Bodensee
München (Brend'amour, Simhart & Co.) (um 1937). Faltprospekt, 42 x 59 cm, mit 2 Panoramakarten (je 21 x 59 cm), verso Fotos (Ammon, Baumann, Johannes (Beckert), Reitmayer, Rehmann, Hauch, Irl, Rux) und Informationen. Farbig illustr. Deckblatt von Brach u. Schoen, 21 x 19,6 cm
[# 18746] EUR 24,-

Die Bayerische Ostmark ruft. Das schöne Reiseland an der Grenze
Gebietsausschuß Bayerische Ostmark. Bayreuth (Gauverlag) 1935. 16 S. Text und 30 S. mit Abbildungen in Tiefdruck. Silber und Blau gestaltete Broschur von Gustav Lüttgens, 21 x 20 cm
[# 15146] EUR 18,-

© Angela Sülzen & Burkhard Sülzen, beide Berlin

Dinkelsbühl - Das 1000jährige Dinkelsbühl
LFV Nürnberg und Nordbayern / Verkehrsausschuss der Stadt Dinkelsbühl. Dinkelsbühl (Breitlinger) 1938. Faltprospekt, 12 S. mit Illustrationen u. Stadtplan. Design Hans Lorenz. 21 x10 cm (Deckel mit Stempel)
[# 12668] EUR 8,-

Fernkraftpost München - Wien, über Großglocknerstraße, Kärnten und Steiermark
Berlin (Elsnerdruck) 1939. Faltprospekt, 42 x 59,5 cm, mit farbiger Karte der Kraftpostlinien in Österreich, Fotos (Schmidt, Glocknerwirt, Karberger, Sketh, Schilcher, Jaeger, Goergen) u. Informationen. Graphische Entwürfe Herbert Meyer-Venecia. Farbig illustr. Deckblatt, 21 x 19,8 cm
[# 18747] EUR 24,-



Dinkelsbühl : Das 1000jährige Dinkelsbühl
LFV Nürnberg und Nordbayern / Verkehrsausschuss der Stadt Dinkelsbühl. Dinkelsbühl (Wenng) 1938. Faltprospekt, 12 S. mit Fotos. Mit Wohnungsanzeiger. 21 x10 cm (Deckel mit Stempel)
[# 14175] EUR 8,-

Fichtelgebirge - Bayerische Ostmark
Landesfremdenverkehrsverband Nürnberg und Nordbayern mit Bayerischer Ostmark. Gesamtherstellung Gau-Verlag Bayrische Ostmark GmbH Bayreuth 1938. 24 S. mit Fotos in Tiefdruck, mit Karte der Reichsautobahnen Berlin-München. Broschur mit farbigem Deckelbild, Umschlagentwurf Gustav Lüttgens. 21 x 19,8 cm
[# 18967] EUR 28,-

© Angela Sülzen & Burkhard Sülzen, beide Berlin

Fischen : Höhenluftkurort Fischen im bayer. Allgäu / Wintersportplatz
Landesverkehrsverband München u. Südbayern. 1936. 12 S. mit Fotos von Berktold; Blattgröße 21 x 58 cm, gefaltet auf 21 x 10 cm. Einlage Hotelverzeichnis und Übersichtsplan (Deckel mit Stempel)
[# 12358] EUR 8,-

Garmisch-Partenkirchen
Landesverkehrsverband München und Südbayern. Druck: Lipp & Co. München 1937. 8 S. mit Fotos (B. Johannes (Beckert), R. Rudolphi); beiliegend Sommer-Fahrplan 1938 der Bergbahnen. Farbig illustr. Karte und Deckblatt von Edu(ard) Steiner, mit Werbung „Austragungsort der IV. Olympischen Winterspiele“. 21 x 19,8 cm (Deckel gestempelt)
[# 18797] EUR 24,-

Füssen - Faulenbach, Höhenluftkurort, Bayer. Allgäu
Landesverkehrsverband München u. Südbayern / Verkehrsamt Füssen. 1936. Faltprospekt 29,5 x 49 cm. Panorama-Ansicht von Joseph Ruep der Lechtaler-Alpen mit Füssen-Faulenbach und mit den Königsschlössern Neuschwanstein und Hohenschwangau; verso Fotos (Arnold, Wirth) und kurze Texte. Einlage Hotelverzeichnis, Stadtplan etc. Gefaltet auf 20,6 x 9,8 cm (Deckel gestempelt)
[# 12882] EUR 8,-

Garmisch-Partenkirchen
Landesverkehrsverband München und Südbayern. Druck: Lipp & Co. München 1939. 8 S. mit Fotos (B. Johannes (Beckert), R. Rudolphi); farbig illustr. Karte und Deckblatt von Edu(ard) Steiner, mit Werbung „Austragungsort der IV. Olympischen Winterspiele“. 21 x 19,8 cm
[# 18796] EUR 24,-

© Angela Sülzen & Burkhard Sülzen, beide Berlin

Garmisch-Partenkirchen. Reihe: Mit der Kraftpost durch Deutschland
Berlin (Wendt), Druck: Münchner Buchgewerbehaus M. Müller & Sohn 1935. Faltprospekt 42 x 59 cm, mit Fotos (Marey, Wörsching, Tröller, Eitzenberger, Johannes, Zerle, Rudolphi, Reitmayer, Huber, Meyer, Stoess) und farbiger Karte (30 x 43 cm). Farbig illustr. Deckblatt von Ludwig Hohlwein, 21 x 10 cm (minimal angerändert)
[# 18790] EUR 28,-

Kempten im Bayerischen Allgäu
Fremdenverkehrsverein Kempten (ca. 1938). Faltprospekt, 12 S. mit Fotos in Tiefdruck, Entwurf Senger Buek SB München, 21 x 10 cm (Deckel mit kl. Stempel)
[# 12545] EUR 6,-

Grainau, das Zugspitz-Dorf, Bayer. Hochland
Landesfremdenverkehrsverband Südbayern. München (Carl Lipp & Co.) 1936. 8 S. mit Fotos (Seichter, B. Johannes (Beckert)) und farbiger Umschlagillustration. Gesamtentwurf Burger-Gessner. 21 x 19,6 cm
[# 18760] EUR 10,-

Lindau im Bodensee - die Ferieninsel - Sonne, See und Ferienfreuden
LFV München u. Südbayern / Städt. Verkehrsamt Lindau. München (Lipp & Co.) 1938. 12 S. mit Fotos (Fuß, Eckerlein, Strähle, Alber) und farbigen Illustrationen. Entwurf: Burger-Gessner-Fuß. Farbig illustr. Deckblatt von Burger-Gessner, 20,8 x 19,5 cm
[# 18795] EUR 15,-

© Angela Sülzen & Burkhard Sülzen, beide Berlin

Lohr am Main - das Spessarttor
Landesfremdenverkehrsverband Nürnberg und Nordbayern (mit Bayer. Ostmark). 1938. Faltprospekt, 6 S. mit Fotos von Schäfer; 21 x 10 cm
[# 14398] EUR 6,-

Mittenwald, Südbayern
LFV München u. Südbayern / Verkehrsamt Mittenwald. München (Carl Lipp & Co.) 1937. 8 S. mit Fotos von Irl. Farbig illustr. Deckblatt von Edwin Henel, 21 x 19,8 cm (Deckel gestempelt)
[# 18766] EUR 12,-

Miltenberg am Main
Landesfremdenverkehrsverband Nürnberg und Nordbayern (mit Bayer. Ostmark). Hamburg (Gustav Petermann) 1937. 8 S. mit Fotos (Brod, Hag, Müller, Herth, Schäfer) in Kupfertiefdruck. Einlage Wohnungsanzeiger. Farbig illustr. Umschlag von Max Sommer. 21 x 19,5 cm, mittig gefaltet
[# 12665] EUR 18,-

München - Dolomiten - Venedig. Mit der Kraftpost nach Italien
1938. Großes farbiges Bergpanorama aus der Vogelschau, 42 x 59,2 cm, verso Fotos (Jaeger, Goergen, Blumenthal, Müller, Fiorentini, Simon) und Informationen, farbig illustr. Deckblatt, 21 x 19,6 cm
[# 18725] EUR 30,-

© Angela Sülzen & Burkhard Sülzen, beide Berlin

München und die Bayerischen Alpen
Reichsbahnzentrale für den Deutschen Reiseverkehr Berlin. Druck: Gerber, München (1934). Reihe: Deutsche Verkehrsbücher. 14. Auflage. 64 S. mit vielen Fotos (Jaeger & Goergen, Zerle, Hoffmann, Müller, Kester, Wörsching, Neumann, Gundermann, Nittinger, Benedikter, Hoefle, Niesler, Huber, Johannes, Rex, John, Trappen, Ammon, Herpich, Arnold, Heimhuber) + 1 gefaltete. Karte. Broschur mit Deckelbild ‚Maibaum' von Paul Neu, 22,5 x 10,5 cm
[# 14323] EUR 28,-

München, Hauptstadt der Bewegung
Landesfremdenverkehrsverband München und Südbayern / Verkehrsverein München. München (Lipp & Co.) 1937. 20 S. mit Fotos (Fladung, Jäger & Goergen, Kaufmann, Schletter, Springorum, Winkle, Wissmann, Zerle) in Tiefdruck, Zeichnungen Willi Habermeyer. Foto-Broschur, 21 x 20 cm (Hakenkreuze in der Abb. links unkenntlich gemacht)
[# 18963] EUR 18,-

München und die Bayerischen Alpen
Reichsbahnzentrale für den Deutschen Reiseverkehr Berlin. Druck: Gerber, München (um 1938). Reihe: Deutsche Verkehrsbücher. 17. Auflage. 36 S. mit vielen Fotos (Baumann, Bittner, Wolff, Hackner, Schmauß, Hammer, Kester, Christ, Neumann, Seifert, Moosbauer, Binder, Müller, Hafner, Arnold, Hoffmann) + 1 gefaltete. Karte. Innenteil doppelt breit, gefaltet auf 22,5 x 10,5 cm. Broschur mit Deckelbild Walter Riemer (unterer Rand leicht feuchtwellig)
[# 18587] EUR 18,-

München, Hauptstadt der Bewegung
Landesfremdenverkehrsverband München und Südbayern / Verkehrsverein München. München (Manz), Kupfertiefdruck Brend'amour, Simhart & Co. 1937/38. 16 S. mit Fotos (Fladung, Jäger & Goergen, Kaufmann, Schletter, Schmauss, Winkle, Zerle) in Kupfertiefdruck, 20 S. Sehenswürdigkeiten u. Unterkunftsverzeichnis. Foto-Broschur, 21 x 20 cm (Hakenkreuz in der Abb. links unkenntlich gemacht)
[# 18964] EUR 18,-

© Angela Sülzen & Burkhard Sülzen, beide Berlin

München, Hauptstadt der Bewegung
Fremdenverkehrsverband der Hauptstadt der Bewegung. München (Bruckmann) (ca. 1939). 20 S. mit farbigen Fotos. Illustr. Broschur, 21 x 19,8 cm (Hakenkreuz in der Abb. links unkenntlich gemacht)
[# 18965] EUR 24,-

Nürnberg. Die Stadt der Meistersinger / Die Stadt der Reichsparteitage
Landesfremdenverkehrsverband Nürnberg und Nordbayern mit Bayer. Ostmark. Nürnberg (Reusche) (1938). 12 S. mit Fotos u. Plänen vom „alten“ und „neuen“ Nürnberg (Reichsparteitaggelände). 21 x 20 cm, mittig gefaltet (Hakenkreuze in der Abb. links unkenntlich gemacht)
[# 18625] EUR 28,-

Nürnberg - des Deutschen Reiches Schatzkästlein
Nürnberg (Zerreiss & Co.) (um 1934). 12 S. mit vielen Fotos, darunter 2 großen Luftaufnahmen. Deckel mit Fotomontage. 22,2 cm x 20,5 cm, mittig gefaltet (Rückenfalz eingerissen)
[# 15795] EUR 18,-

Nürnberg und Franken. Bayerische Ostmark
Reichsbahnzentrale für den Deutschen Reiseverkehr Berlin. Druck: Gerber, München (1934). Reihe: Deutsche Verkehrsbücher. 11. Auflage. 64 S. mit vielen Fotos + 1 gefaltete. Karte. Broschur mit Deckelbild ‚Nürnberg‘ von Walter Buhe, 22,5 x 10,5 cm
[# 12579] EUR 28,-

© Angela Sülzen & Burkhard Sülzen, beide Berlin

Nürnberg und Franken. Bayerische Ostmark
Reichsbahnzentrale für den Deutschen Reiseverkehr Berlin (1935). Reihe: Deutsche Verkehrsbücher. 13. Auflage. 64 S. mit vielen Fotos + 1 gefaltete. Karte. Broschur mit Deckelbild ‚Schöner Brunnen in Nürnberg' von Walter Buhe, 22,5 x 10,5 cm
[# 18895] EUR 28,-



Ochsenfurt am Main. Viel besuchter Ausflugsort im Maintal, Bahnstation an der Linie Würzburg - München
Verschönerungs- und Verkehrsverein Ochsenfurt. Nürnberg (Thümmel) (ca. 1938). 8 S. mit Fotos von Hofer; 22:x 22 cm, mittig gefaltet. Einlage Unterkunftsverzeichnis
[# 12392] EUR 8,-

Oberammergau im Winter
München (Carl Lipp & Co.) (um 1934). 8 S. mit Fotos von Hans Kronburger in Kupfertiefdruck. Farbig illustr. Deckblatt von Hermann Keimel. Beiliegend 1 Blatt „Wissenswertes". 21 x 20,8 cm, mittig gefaltet
[# 18620] EUR 12,-

Regensburg. Walhalla
Landesfremdenverkehrsverband Nürnberg mit Nordbayern und Bayer. Ostmark / Hapag-Reise- und Verkehrsbüro Regensburg. Regensburg (Heinrich Schiele) 1937. 8 S. mit Fotos. Einlage Unterkunftsverzeichnis. Farbig illustr. Umschlag von J. Jobst. 21 x 20 cm, mittig gefaltet (Deckel gestempelt)
[# 12661] EUR 12,-

© Angela Sülzen & Burkhard Sülzen, beide Berlin

Stadtprozelten am Main
Landesfremdenverkehrsverband Nürnberg und Nordbayern (mit Bayer. Ostmark). 1938. Faltprospekt, 6 S. mit Fotos, beiliegend Unterkunftsverzeichnis. Farbiges Deckblatt, 21 x 10 cm
[# 14397] EUR 8,-

Südbayern : Glückliche Sommerwochen in Südbayern!
Landesfremdenverkehrsverband München und Südbayern. München (Wittkop / Bruckmann) 1937. 16 S. mit Fotos (Heimhuber, Baumann, Hoffmann, Johannes (Bekkert), Kaufmann, Schmachtenberger, Schmauß, Deschner). Beide Umschlagblätter zum Ausfalten mit farbigem Bergpanorama von Joseph Ruep. Farbig illustr. Deckblatt von Ludwig Lutz Ehrenberger. 21 x 19,8 cm
[# 18960] EUR 28,-

Südbayern : Berchtesgadener Land, Chiemgau, Inntal, Salzachgau, südbayerisches Seegebiet u. Donauland, Schwäbisch-Land, Werdenfelser Land, Ostallgäu, Westallgäu, bayerisches Bodenseegebiet
Landesfremdenverkehrsverband München u. Südbayern. München (Mandruck) 1939. 21 S. mit 10 farbigen Panoramakarten, vielen Illustrationen. Gesamtgestaltung und Entwurf Eduard Steiner, München. 20,8 x 19,8 cm, mittig gefaltet (mit Gebrauchsspuren)
[# 17927] EUR 14,-

Südbayern : Glückliche Sommerwochen in Südbayern!
Landesfremdenverkehrsverband München und Südbayern. München (Wittkop / Bruckmann) 1938. 24 S. mit Fotos (Baumann, Schmauß, Eitzenberger, Nießen, Herpig, Heimhuber, Schmachtenberger) und 10 farbigen Vogelschau-Karten von Joseph Ruep. Beiliegend 32 S. Unterkunftsverzeichnis. Farbig illustr. Deckblatt von Max Fuhrmann, 21 x 19,8 cm
[# 18814] EUR 24,-

© Angela Sülzen & Burkhard Sülzen, beide Berlin

Südbayern : Sonne und Schnee in Südbayern
Landesfremdenverkehrsverband München und Südbayern. München (Mühlthaler) 1937/1938. 16 S. mit getönten Fotos. Farbig illustr. Deckblatt von Anton M. „Koli“ Kolnberger, 21 x 19,8 cm
[# 18961] EUR 18,-

Veitshöchheim, die ehemalige Sommerresidenz der Fürstbischöfe von Würzburg, mit einem der stilreinsten Rokokogärten Deutschlands
Landesfremdenverkehrsverband Nürnberg und Nordbayern (mit Bayer. Ostmark). 1937. Faltprospekt, 6 S. mit Fotos (Gundermann, Christ); Einlage Unterkunftsverzeichnis. 21 x 10 cm
[# 12667] EUR 8,-

Südbayern : Sonne und Schnee in Südbayern
Landesfremdenverkehrsverband München und Südbayern. München (Mühlthaler) 1938/39. 16 S. mit getönten Fotos, ausfaltbare Panoramakarte von Joseph Ruep (Karte der wichtigsten Wintersportplätze und Berggasthäuser). Anhang: Verzeichnis der südbayerischen Wintersportplätze, Erholungsorte mit Unterkunftspreisen, Skitouren, Berggasthäusern und Bergbahnen, 32 S. Farbig illustr. Deckblatt von Anton M. „Koli“ Kolnberger. 21 x 19,8 cm (Rückenfalz etwas eingerissen)
[# 18962] EUR 38,-

Walchensee, Kochelsee. Berge Wälder Seen. Bayerische Alpen
Tiefdruck Brend‘amour, Simhart & Co., München 1938. 12 S. mit Illustrationen sowie einem doppelseitigen Bergpanorama. Beiliegend 8 S. Wohnungsliste. 21 x 19,8 cm
[# 18685] EUR 18,-

© Angela Sülzen & Burkhard Sülzen, beide Berlin

Werdenfelser Land. Reihe: Mit der Kraftpost durch Deutschland
Berlin (Wendt), Druck: Münchner Buchgewerbehaus M. Müller & Sohn 1938. Faltprospekt 42 x 59,5 cm, mit Fotos (Eitzenberger, Johannes (Beckert), Irl, Simon, Mary) und farbiger Karte (30 x 43 cm). Farbig illustr. Deckblatt von Eugen Maria Cordier. 21 x 20 cm
[# 18697] EUR 24,-

Zugspitze : Bayerische Zugspitzbahn Garmisch-Partenkirchen
(um 1935). Faltprospekt, 33 x 48,5 cm, mit 2 farbigen Panoramakarten und Fotos, Werbung für Berghotel Schneefernerhaus am Zugspitzplatt. Farbig illustr. Deckblatt von Edwin Henel, 21 x 19,5 cm (Deckel gestempelt)
[# 18765] EUR 20,-

Zugspitze : Bayerische Zugspitzbahn - mit der Zahnradbahn über Badersee, Eibsee zum schneeferner-Platt und Deutschlands höchstem Gipfel, der Zugspitze, 2964 m
Direktion der Bayerischen Zugspitzbahn A.G. Garmisch. München (Carl Lipp & Co.) (um 1932). 12-seitiges Faltblatt, mit Fotos (B. Johannes, Rudolphi). Farbiges Deckelbild von Edwin Henel, 22,5 x 10,5 cm (leichte Gebrauchsspuren)
[# 18877] EUR 12,-

Zugspitze : Die Berghotels der Zugspitzbahnen
München (Sonntag & Co.) (um 1938). 8 S. mit Fotos (Wasow, Blumenthal, Wolff, Johannes) in Tiefdruck u. Übersichtskarte; beiliegend Preislisten für Hotel Schneefernerhaus, Hotel Obermoos. Farbig illustr. Umschlag von Edwin Henel. 21 x 19,8 cm (Deckel mit kl. Eckausbruch)
[# 18686] EUR 18,-

© Angela Sülzen & Burkhard Sülzen, beide Berlin

Zugspitze - Die Zugspitz-Bahnen : Bayerische Zugspitzbahn, Tiroler Zuspitzbahn
LFV München und Südbayern. Köln (DuMont Schauberg) 1938. 8 S. mit Fotos, 1 blattgroßen farbigen Panorama von Michael Zeno Diemer, farbigen Illustrationen und Umschlag von Edwin Henel. Beiliegend Sommerfahrplan 1938, Hotel Schneefernerhaus 1938, Bergbahnen Sommer 1938. 21 x 20 cm
[# 18558] EUR 18,-

Zugspitze : (Wieder) Einmal so recht glücklich sein! Bayerische Zugspitzbahn, Garmisch-Partenkirchen
(um 1936). Faltprospekt, 33 x 48,5 cm, mit Panorama-Karten ‚Zugspitzmassiv von Norden' und ‚Zugspitzplatt, Schneeferner von Süden', Fotos in Tiefdruck (B. Johannes (Beckert), Herpich, Männer, Schätz, Völk). Farbiger Umschlag von Edwin Henel. Gefaltet auf 21 x 10 cm (Deckblatt etwas knittrig)
[# 18631] EUR 12,-

Zugspitze : Die Zugspitzbahnen. Sommerfahrplan 1938
1938. Kleiner Faltprospekt auf starkem Papier, 8 S. mit Fahrplan der Bayerischen Zugspitzbahn, der Tiroler Zugspitzbahn und Kartenskizze, farbig illustr. Deckblatt von Edwin Henel, 8 x 8 cm
[# 18864] EUR 38,-

© Angela Sülzen & Burkhard Sülzen, beide Berlin

Bestellungen bitte an:

Antiquariat Angela Sülzen
www.buechersuite.de
Stromstr. 23
10551 Berlin
Deutschland

Tel.: +49 30 3988 4515
Fax +49 30 3988 4514

E-Mail: asuelzen@gmx.de

USt-IdNr.: DE 115 288 361

Geschäftsbedingungen und Widerrufsbelehrung

Die Ware ist gebraucht und in der Regel jeweils nur in einem Exemplar vorhanden. Zwischenverkauf ist vorbehalten. Preise inklusive Umsatzsteuer, zuzüglich Versandkosten, in Euro. Für Käufer aus Nicht-EU Ländern sind die Preise Nettopreise. Der Rechnungsbetrag ist zahlbar ohne Abzug innerhalb von 14 Tagen nach Rechnungsdatum per Banküberweisung, Vorauskasse vorbehalten. Eigentumsvorbehalt nach §449 BGB. Es gilt das gesetzliche Mängelhaftungsrecht. Erfüllungs- und Gerichtsort für Geschäftskunden ist für beide Teile Berlin.

Versandkosten

Versandkosten für einen Prospekt (Versandkosten für mehrere Prospekte auf Anfrage):

Deutschland 2,00 EUR
alle Länder außerhalb Deutschlands 6,50 EUR

Terms

All items offered subject to prior sale. Prices are quoted in Euro and are net prices for non-EU buyers. Prices do not include shipment. Payment should be made within 14 days, preferably through bank transfer. Payment in advance for new customers. Goods may be returned within 14 days after reception free of charges. Please contact me before sending. If there occured any damages to the goods the buyer should pay a compensation. The goods remain our property until we‘ve been paid in full.

Shipping (price for one brochure, for more brochures price upon request)

Germany 2,00 EUR
all other countries outside Germany 6,50 EUR

Widerrufsrecht

Sie haben das Recht, binnen vierzehn Tagen ohne Angabe von Gründen diesen Vertrag zu widerrufen.

Die Widerrufsfrist beträgt vierzehn Tage ab dem Tag, an dem Sie oder ein von Ihnen benannter Dritter, der nicht der Beförderer ist, die Waren in Besitz genommen haben bzw. hat.

Um Ihr Widerrufsrecht auszuüben, müssen Sie mir

Antiquariat Angela Sülzen
Stromstr. 23
10551 Berlin
Deutschland
Tel.: +49 30 3988 4515
Fax +49 30 3988 4514
E-Mail: asuelzen@gmx.de

mittels einer eindeutigen Erklärung (z.B. ein mit der Post versandter Brief, Telefax oder E-Mail) über Ihren Entschluss, diesen Vertrag zu widerrufen, informieren. Sie können dafür das auf der nächsten Seite abgedruckte Widerrufsformular verwenden, das jedoch nicht vorgeschrieben ist.

Zur Wahrung der Widerrufsfrist reicht es aus, dass Sie die Mitteilung über die Ausübung des Widerrufsrechts vor Ablauf der Widerrufsfrist absenden.

Folgen des Widerrufs

Wenn Sie diesen Vertrag widerrufen, haben wir Ihnen alle Zahlungen, die wir von Ihnen erhalten haben, einschließlich der Lieferkosten (mit Ausnahme der zusätzlichen Kosten, die sich daraus ergeben, dass Sie eine andere Art der Lieferung als die von uns angebotene, günstigste Standardlieferung gewählt haben), unverzüglich und spätestens binnen vierzehn Tagen ab dem Tag zurückzuzahlen, an dem die Mitteilung über Ihren Widerruf dieses Vertrags bei uns eingegangen ist. Für diese Rückzahlung verwenden wir dasselbe Zahlungsmittel, das Sie bei der ursprünglichen Transaktion eingesetzt haben, es sei denn, mit Ihnen wurde ausdrücklich etwas anderes vereinbart; in keinem Fall werden Ihnen wegen dieser Rückzahlung Entgelte berechnet. Wir können die Rückzahlung verweigern, bis wir die Waren wieder zurückerhalten haben oder bis Sie den Nachweis erbracht haben, dass Sie die Waren zurückgesandt haben, je nachdem, welches der frühere Zeitpunkt ist.

Sie haben die Waren unverzüglich und in jedem Fall spätestens binnen vierzehn Tagen ab dem Tag, an dem Sie uns über den Widerruf dieses Vertrags unterrichten, an uns zurückzusenden oder zu übergeben. Die Frist ist gewahrt, wenn Sie die Waren vor Ablauf der Frist von vierzehn Tagen absenden. Sie tragen die unmittelbaren Kosten der Rücksendung der Waren. Sie müssen für einen etwaigen Wertverlust der Waren nur aufkommen, wenn dieser Wertverlust auf einen zur Prüfung der Beschaffenheit, Eigenschaften und Funktionsweise der Waren nicht notwendigen Umgang mit ihnen zurückzuführen ist.
[Ende Widerrufsbelehrung]

© Angela Sülzen & Burkhard Sülzen, beide Berlin

Widerrufsformular

(Wenn Sie den Vertrag widerrufen wollen, dann füllen Sie bitte dieses Formular aus und senden Sie es zurück)

An
Antiquariat Angela Sülzen
Stromstr. 23
10551 Berlin
Deutschland

Fax +49 30 3988 4514
E-Mail: asuelzen@gmx.de

Hiermit widerrufe(n) ich/wir (*) den von mir/uns (*) abgeschlossenen Vertrag über den Kauf der folgenden Waren (*)/ die Erbringung der folgenden Dienstleistung (*):

.....
Bestellt am (*)/erhalten am (*):

.....
Name des/der Verbraucher(s):

.....
Anschrift des/der Verbraucher(s):

.....

.....

.....
Unterschrift des/der Verbraucher(s) (nur bei Mitteilung auf Papier):

.....
Datum:

....

_____
(*) Unzutreffendes streichen.

Withdrawal form

(complete and return this form only if you wish to withdraw from the contract)

To
Antiquariat Angela Sülzen
Stromstr. 23
10551 Berlin
Deutschland

Fax +49 30 3988 4514
E-Mail: asuelzen@gmx.de

I/We (*) hereby give notice that I/We (*) withdraw from my/our (*) contract of sale of the following goods (*)/for the provision of the following service (*):

.....
Ordered on (*)/received on (*):

.....
Name of consumer(s):

.....
Address of consumer(s):

.....

.....

.....
Signature of consumer(s) (only if this form is notified on paper):

.....
Date:

....

_____
(*) Delete as appropriate.

© Angela Sülzen & Burkhard Sülzen, beide Berlin